



# Findeter

Financiera del Desarrollo

JUNTOS LO HACEMOS POSIBLE







**SOÑAMOS CON UNA COLOMBIA SOSTENIBLE**



# SOÑAMOS CON TERRITORIOS SOSTENIBLES



## BUEN GOBIERNO

Con eficiencia.



## OPORTUNIDADES PARA TODOS

Educación de calidad para la equidad.



## CALIDAD DE VIDA

Con servicios básicos, infraestructura y equipamiento social.



## CAMBIO CLIMÁTICO

Resiliencia.



PLANEAR



EJECUTAR





FINANCIAR

UN MODELO QUE  
CONVIERTE  
SUEÑOS EN  
REALIDADES



# TRANSFORMAMOS LAS REGIONES DESDE EL TERRITORIO





# CIUDADES SOSTENIBLES Y COMPETITIVAS

\$4.3 BILLONES DESEMBOLSADOS



**17**  
CIUDADES

ENTREGADOS

BARRANQUILLA  
BUCARAMANGA  
MANIZALES  
MONTERÍA  
PASTO  
PEREIRA  
VALLEDUPAR  
SANTA MARTA  
VILLAVICENCIO

EJECUCIÓN

CARTAGENA  
IBAGUÉ  
NEIVA  
POPAYÁN  
RIOHACHA  
SINCELEJO-COROZAL  
RIONEGRO



**9,5**


millones de habitantes

**1,1**

millones de desplazados



# 9 PLANES DE ACCIÓN - \$13,8 BILLONES





# BARRANQUILLA

PLAN DE ACCIÓN: USD \$754M  
DESEMBOLSOS: USD \$521 M



PUERTOS



INDICE DE POBREZA (%)

39,5%

22%

2010

2015

VOCACIÓN





# MONTERÍA

PLAN DE ACCIÓN: USD \$348M  
DESEMBOLSOS: USD \$55 M



INDICE DE POBREZA (%)

39,7%

25,2%

2010

2015

VOCACIÓN





# PASTO

PLAN DE ACCIÓN: USD \$583M  
DESEMBOLSOS: USD \$52M



EDUCACIÓN



HOSPITAL UNIVERSITARIO DEPARTAMENTAL



RENOVACIÓN URBANA

INDICE DE POBREZA (%)

43,2%

25,3%

2010

2015

VOCACIÓN



CULTURA



SALUD



EDUCACIÓN



# BUARAMANGA

PLAN DE ACCIÓN: USD \$320M  
DESEMBOLSOS: USD \$215 M



INDICE DE POBREZA (%)



VOCACIÓN



INNOVACIÓN



SALUD



# TRANSFORMAMOS CIUDADES PARA LA GENTE



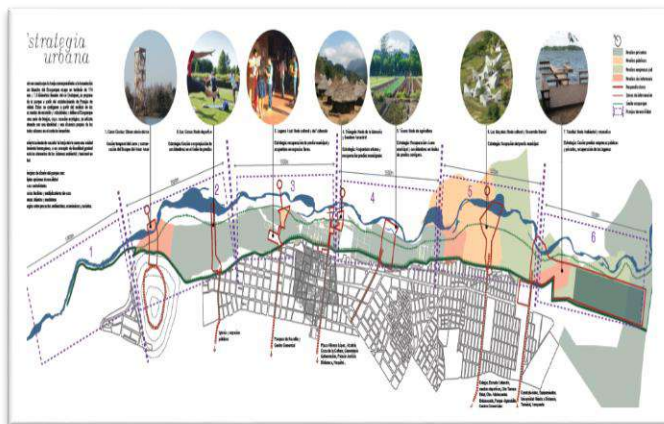
PLAN DE MANEJO Y PROTECCIÓN  
DEL CENTRO HISTÓRICO (PEMP)  
VALLEDUPAR



PLAN ESTRATÉGICO DEL MERCADO CENTRAL MONTERÍA



RENOVACIÓN URBANA BARRIO PESCAITO  
SANTA MARTA



ECOPARQUE LINEAL RÍO GUATAPURÍ  
VALLEDUPAR



PLAN DE ESPACIO PÚBLICO  
MONTERÍA



PLAN MAESTRO CENTRO HISTÓRICO  
BARRANQUILLA

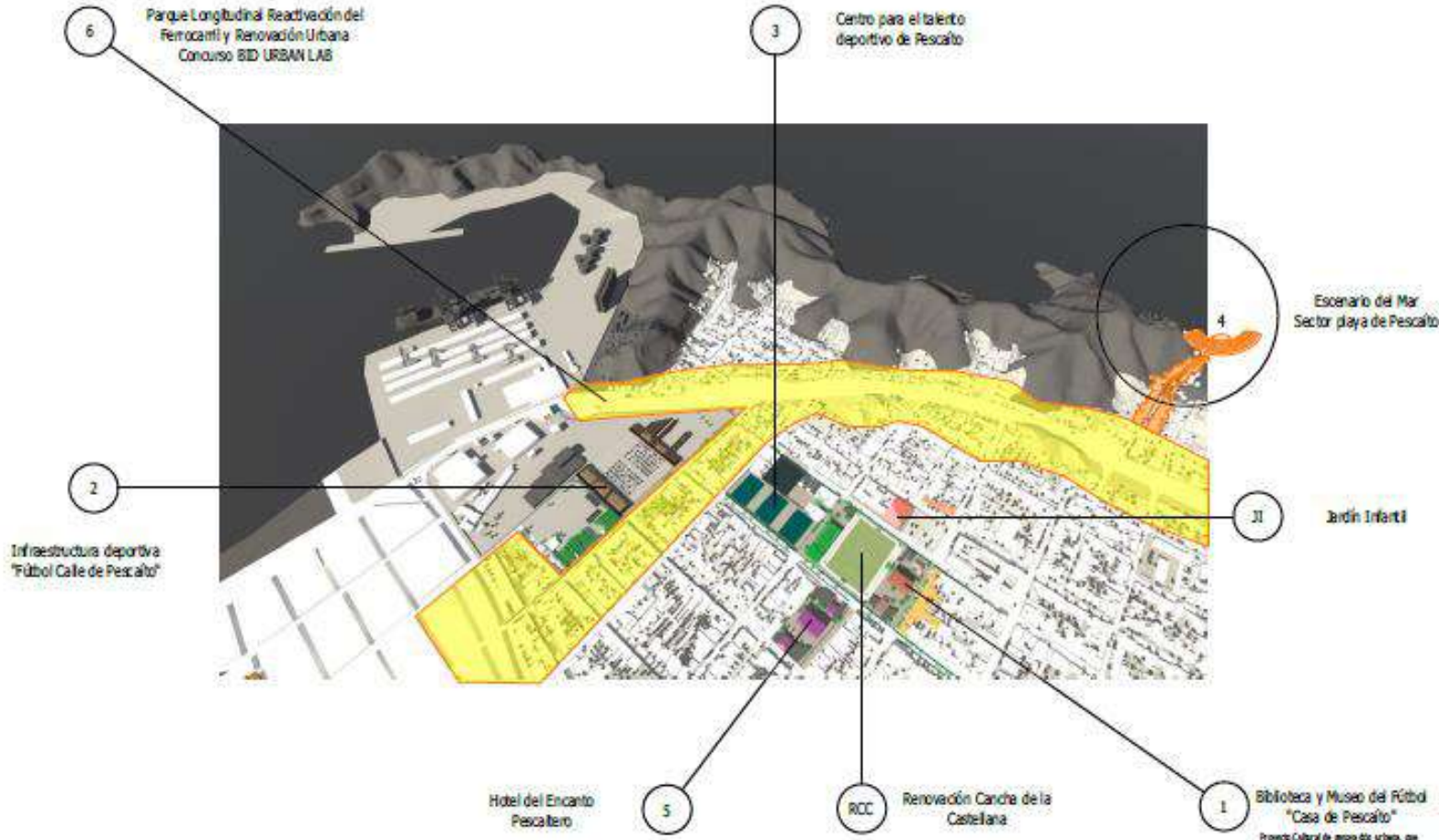


# RENOVACIÓN URBANA – PESCAÍTO SANTA MARTA



## PROYECTO CONCEPTUAL URBANO Y ARQUITECTÓNICO PARA EL BARRIO DE PESCAÍTO / IMAGEN 3D

A partir de la Misión conceptual de la propuesta urbana y arquitectónica para Pescaíto, se desarrollaron los siguientes proyectos puntuales a nivel urbano y arquitectónico, numerados en el siguiente orden sobre el Plano de diseño conceptual urbano.





# MOVILIDAD PARA LA COMPETITIVIDAD

## 8 SISTEMAS DE TRANSPORTE MASIVO





# SEGURIDAD Y EFICIENCIA ENERGÉTICA



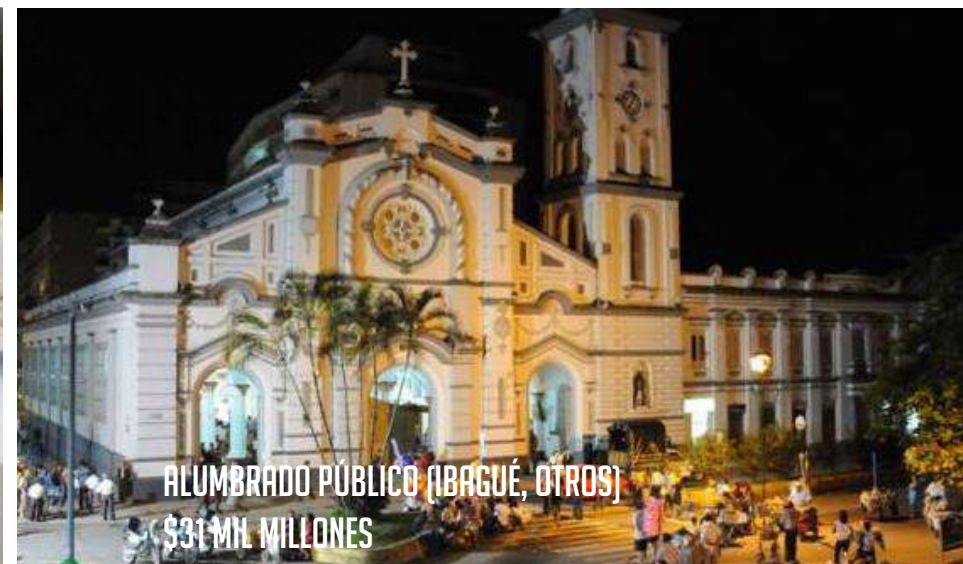
EFICIENCIA ENERGÉTICA EN PROCESOS INDUSTRIALES  
\$114 MIL MILLONES



SISTEMAS DE DISTRIBUCIÓN LOCAL Y REGIONAL  
(EBSA, CEO, CENS, OTROS)  
\$206 MI MILLONES



ALUMBRADO PÚBLICO (ARMENIA, AMB BUCARAMANAGA  
OTROS)



ALUMBRADO PÚBLICO (IBAGUÉ, OTROS)  
\$31 MIL MILLONES



# ENERGIA RENOVABLE

327 PROYECTOS POR \$2.5 BILLONES



PCH GENERADORA ALEJANDRÍA 15 MW (ANTIOQUIA)



BIOMASA (VALLE, META, BARRANQUILLA)



URBANIZACIÓN, LORENZO MORALES 20 KWP VALLEDUPAR



# CIUDADES EMBLEMÁTICAS

\$724 MIL MILLONES DESEMBOLSADOS

**31**  
CIUDADES

**17**

ENTREGADO

GALAPA  
SAN GIL  
QUIBDÓ  
TUMACO  
BUENAVENTURA  
SABANA CENTRO (11 ciudades)  
MAGANGUÉ

**3**

FINALIZADO

BARRANCABERMEJA  
SANTA CRUZ DE LORICA  
ARACATACA

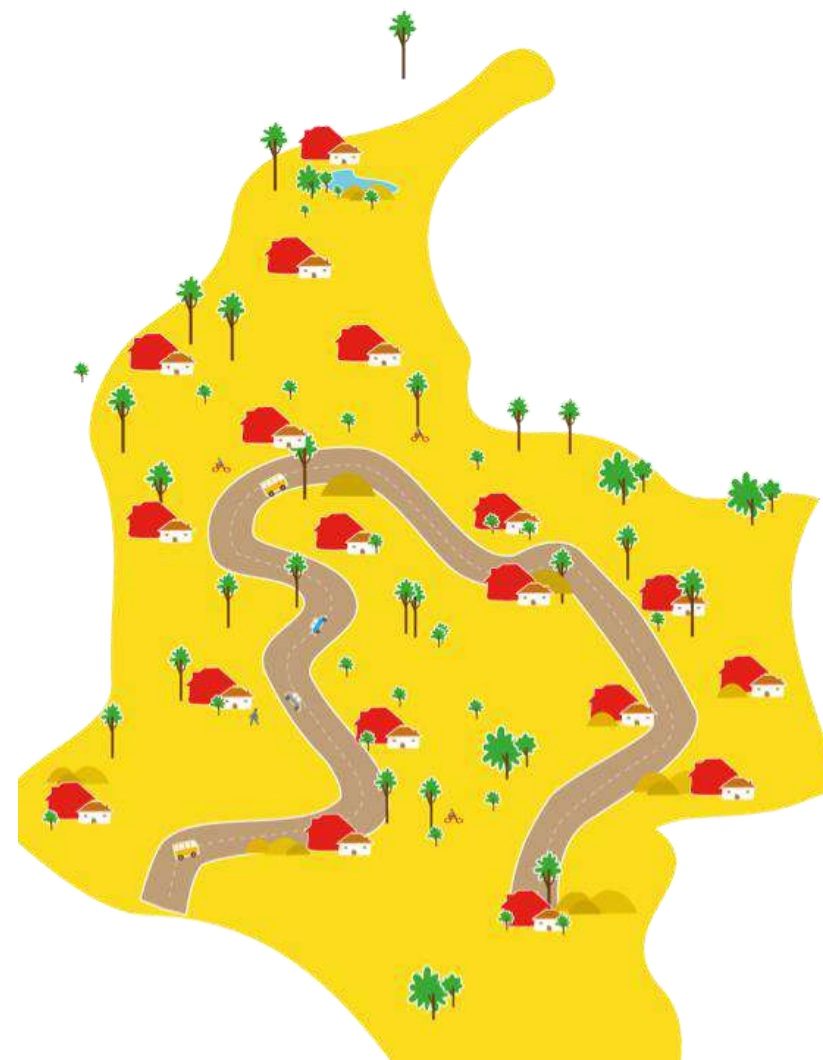
**11**

EN PROCESO

LA DORADA  
LA CALERA  
**CHINCHINÁ**  
VILLANUEVA  
TOLÚ  
SAN BERNARDO DEL VIENTO  
ANAPOIMA  
SAN ANDRÉS  
VILLA DE LEYVA  
GRAMALOTE  
SOCORRO – CARMEN DE BOLIVAR

**2** MILL  
habitantes

**550** MIL  
desplazados





# TRABAJANDO EN EQUIPO LO HACEMOS POSIBLE







# DIAMANTE

CARIBE & SANTANDERES



Next Cities Lab







# TERRITORIO DIAMANTE

---

- 14 MILLONES DE HABITANTES
- 28,7% DE LA POBLACIÓN • 184.000 KM2
- 16% DE LA SUPERFICIE DEL PAÍS
- GENERAN EL 25% DEL PIB



# Modelo Territorial y Proyectos Estratégicos





# VOCACIÓN FORESTAL

RECUPERAR NUESTROS BOSQUES

Fuente: UPRA Unidad de Planificación Rural Agropecuaria





An aerial photograph of a vast, green landscape. A winding river flows through the scene, its path curving across the terrain. In the foreground, a dense, dark green forested area is visible, contrasting with the lighter green fields. The background shows rolling hills under a clear sky.

# BOSQUES DE PAZ

AHORA SEMBRAMOS VIDA



# BOSQUES DE PAZ



PROGRAMA QUE PROMUEVE LA RECONCILIACIÓN SOCIAL Y AMBIENTAL, A TRAVÉS DE LA RESTAURACIÓN Y CONSERVACIÓN DE ZONAS ESTRATÉGICAS PARA LA PRESTACIÓN DE SERVICIOS ECOSISTÉMICOS.

 PRESIDENCIA DE LA REPÚBLICA

 ALTA CONSEJERÍA  
PARA EL POSCONFLICTO  
DERECHOS HUMANOS Y SEGURIDAD

 MINAMBIENTE

Findeter  
Financiera del Desarrollo 

 TODOS POR UN  
NUEVO PAÍS  
PAZ EQUIDAD EDUCACIÓN





**CONSERVACIÓN DE LA BIODIVERSIDAD  
Y MANEJO DE CUENCAS**



**PROYECTOS PRODUCTIVOS A  
COMUNIDADES**



**EDUCACIÓN AMBIENTAL: GUARDIANES  
DEL AGUA Y GUARDA BOSQUES**



**MONUMENTOS VIVOS DE PAZ:  
MEMORIA HISTÓRICA**





# NUESTRA META



**12.000  
HECTÁREAS**

**200  
HECTÁREAS**

**Montes de María**

260.000 DE ÁRBOLES

**1.200  
HECTÁREAS**

**Ibagué**

1.500.000 DE ÁRBOLES

**800  
HECTÁREAS**

**Chinchiná**

1.000.000 DE ÁRBOLES



# AGUA PARA LA PROSPERIDAD

146 PROYECTOS DE AGUA Y SANEAMIENTO BÁSICO





# EDUCACIÓN PARA LA INCLUSIÓN

212 INSTITUCIONES PARA MAS DE 25.000 CUPOS EDUCATIVOS





# SALUD PARA LA GENTE

185 INSTITUCIONES Y MÁS DE 2.500 NUEVAS CAMAS



HOSPITAL PABLO TOBÓN URIBE, MEDELLÍN



P.A.S.O.-BARRANQUILLA



HOSPITAL INFANTIL LOS ÁNGELES-PASTO




# RESULTADOS VISIBLES


IMPACTO SECTORIAL




INFRAESTRUCTURA Y TRANSPORTE



VIVIENDA, AGUA Y SANEAMIENTO BÁSICO



SALUD Y EDUCACIÓN



ENERGÍA



INNOVACIÓN Y TIC'S



OTROS

**3622**  
PROYECTOS

**408**  
MUNICIPIOS

**\$15.7 BILLONES**

Agosto 2010 – Febrero 2017



# TENEMOS RESPETO Y CONFIANZA POR LAS NUEVAS GENERACIONES





Findeter  
Financiera del Desarrollo



JUNTOS LO HACEMOS POSIBLE